

Ohjeistus julkiseen liikenteeseen ja pysäköintiin Arena Centerin hallien läheisyydessä

Ohessa ovat yksinkertaiset ohjeet julkisten kulkuvälineiden käyttöön ja pysäköintiin Arena Centerin hallien läheisyydessä. Ohjeet on tehty viimeisten tietojen mukaan, eikä turnausjärjestäjä ole vastuussa muutoksista.

Katso aikataulut ja reitit: www.reittiopas.fi

HSL Liikenneneuvonta

www.hsl.fi (Kaikki aikataulut ja reitit)

Joukkoliikenteen reitit ja aikataulut puh. 09 4766 400 (henkilökohtainen neuvonta ma - pe klo 7 - 19, la - su klo 9 – 17, 0,98 € / puh. + pvm)

HSL Palvelupisteet

- Rautatien metroasema, parveketaso (avoinna ma-to klo 7:30–19, pe ja arkipyhien aattona klo 7:30–17, la klo 10-15)
puh. (09) 4766 4000, faksi (09) 5842 2288
- Itäkeskuksen metroasema (avoinna ma-pe klo 10:00–17:15)
puh. (09) 4766 4000, faksi (09) 58400271
- Pasilan palvelupiste, Opastinsilta 6 A, Itä-Pasila, pihataso (avoinna ma–pe 8.30-16)
puh. (09) 4766 4000, faksi (09) 4766 4110

Lähitaksi p. 0100-7300 (keskus) tai p. 0100-7301 (suoraan lähimpään taksiin)

Turnaustoimisto

puh. 044 700 7066 (arkisin klo 9-16, EI TXT)





Arena Center, Myllypuro

Osoite: Alakiventie 2, 00920 Helsinki
puh. 020 710 9901

Sijainti

Halli sijaitsee Keskeisellä paikalla Myllypurossa, kivenheiton päässä Kehä I:ltä ja vain 200 metrin päässä Myllypuron metroasemalta. Halliin on helppo tulla niin omalla autolla kuin julkisilla kulkuvälineillä. Kauppakeskus Itis sijaitsee noin 500 metrin päässä.

Julkinen liikenne

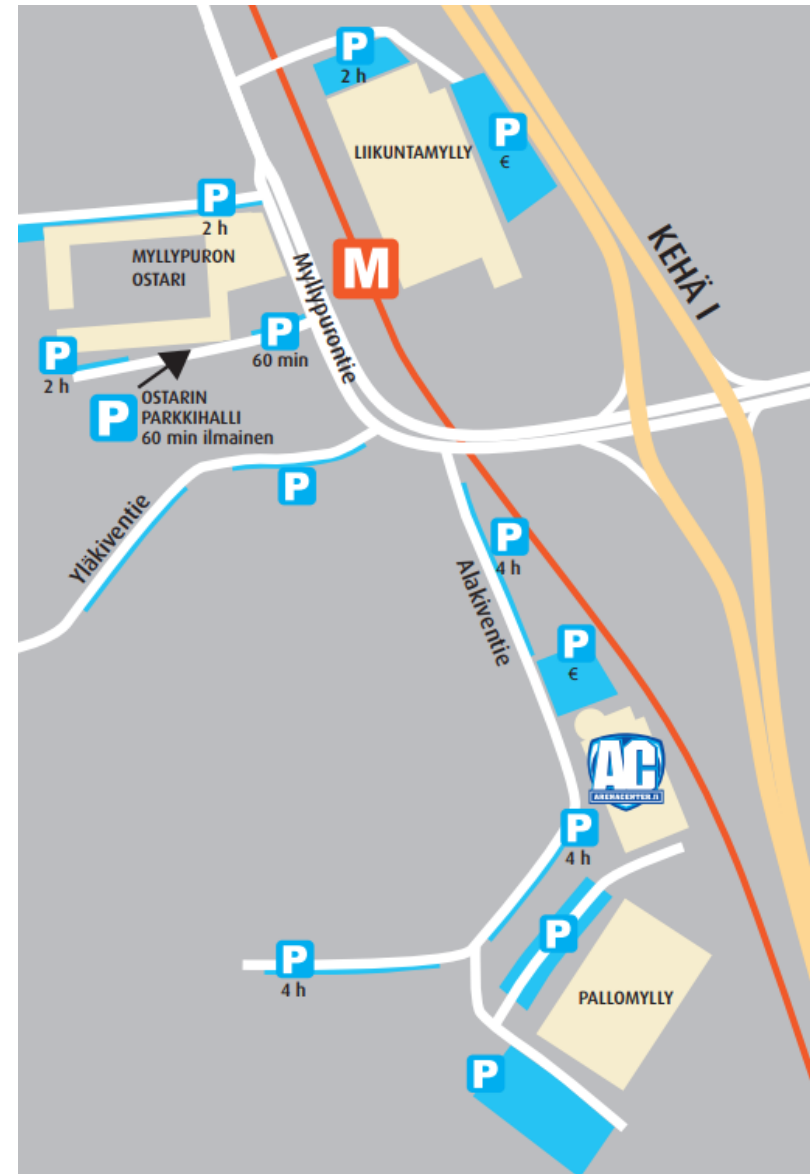
Metro: Mellunmäkeen menevällä metrolla pääset hallin viereen Myllypuron metroasemalle. Ruoholahteen menevällä metrolla pääset Hakaniemeen tai Rautatieasemalle.

Bussi: Bussi 92 tulee hallin viereen Alakiventielle Itäkeskuksesta. P-juna tuo lentoasemalta Malmin juna-asemalle.
Bussi 561 tulee Malmin asemalta Arena Centerin viereen Kehä I:lle Kukkaniityntien pysäkillä.
Bussi 92 Alakiventieltä Myllypuron ostoskeskuksen suuntaan vie Itäkeskukseen. Bussi 561/554K Kehä 1:n Kukkaniityntien pysäkiltä vie Malmin asemalle, sieltä P- tai I-juna vie lentoasemalle.

Pysäköinti

Hallin läheisyydessä on monia pysäköintialueita. Katso selvitys kartasta. Busseille on parkkipaikka Pallomyllyn päädyssä.

Kartta on suuntaa antava ohjeistus, joten tarkista aina liikennemerkkit. Pysäköinti omalla vastuulla.



MYLLYPURO PYSÄKÖINTI

OLETTEHAN TARKKOJA, ETTÄ
PYSÄKÖITTE ALUEELLA OIKEIN.

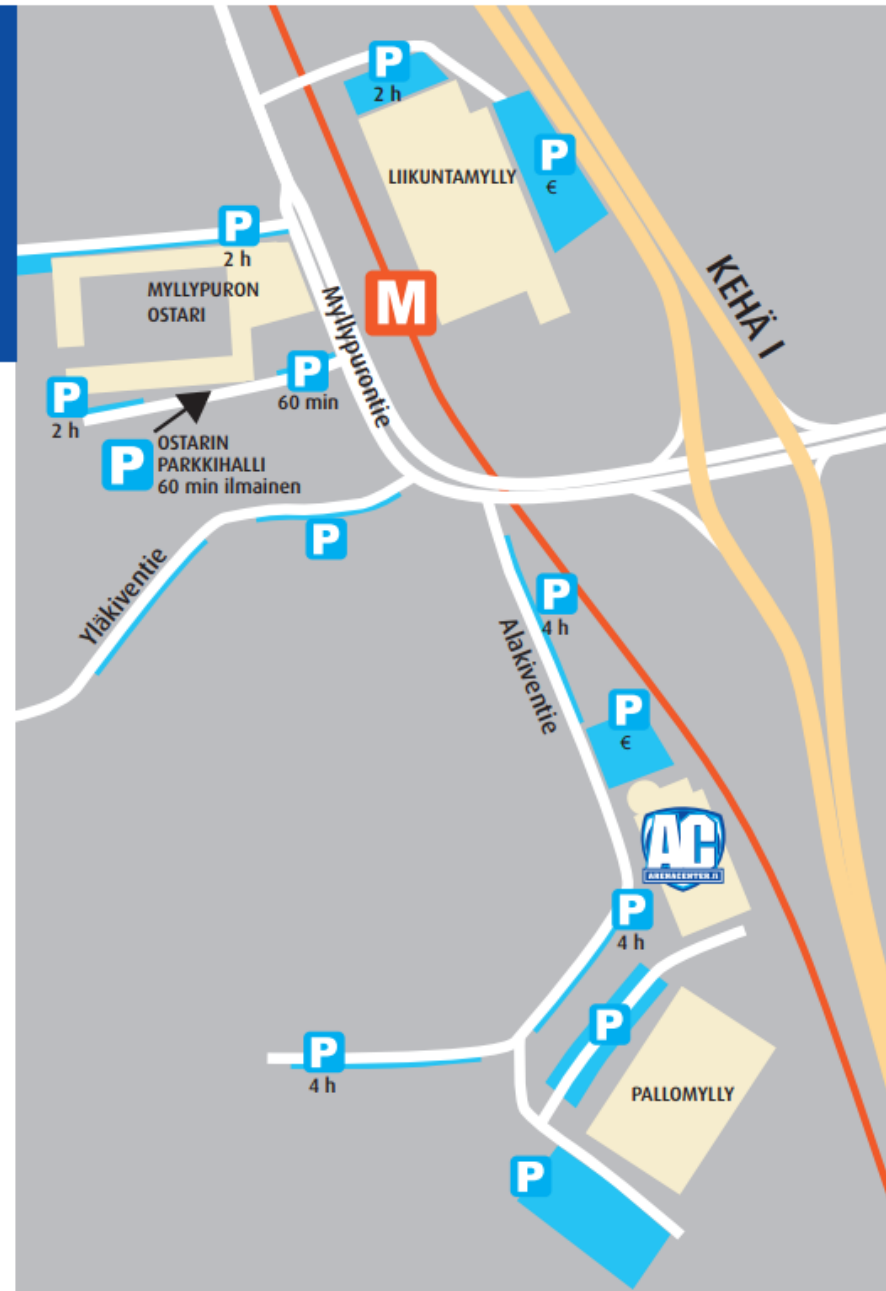
Katso pysäköintimahdollisuudet oheisesta kartasta.

Pysäköinti on sallittu:

- Arena Centerin omalla pysäköintialueella hallin edessä
- Alakiventien alkupäässä ajoradan toisella puolella
- Alakiventien loppupäässä ajoradan toisella puolella
- Pallomyllyn pysäköintialueilla
- Yläkiventiellä ajoradan toisella puolella
- Liikuntamyllyn takana pysäköintialueella
- Myllypuron ostarin parkkihallissa (60 min ilmainen pysäköinti)

Pysäköinti on kielletty:

- Liikennemerkein merkityillä alueilla Alakiventien ja Yläkiventiellä ajoradan toisella puolella
- Rakennustyömailla ja viheralueilla Myllypuron alueella





Arena Center, Hakaniemi

Osoite: Sörnäisten rantatie 6, 00530 Helsinki
Puh. 020 710 9902

Sijainti

Halli sijaitsee Hakaniemen torin itäreunalla. Keskeisen sijainnin ansiosta sinne on loistavat kulkuyhteydet. Lähin metroasema, linja-autopysäkit sekä raitiovaunupysäkit sijaitsevat vajaan sadan metrin päässä Siltasaarenkadulla ja omille autoille on parkkihalli.

Julkinen liikenne

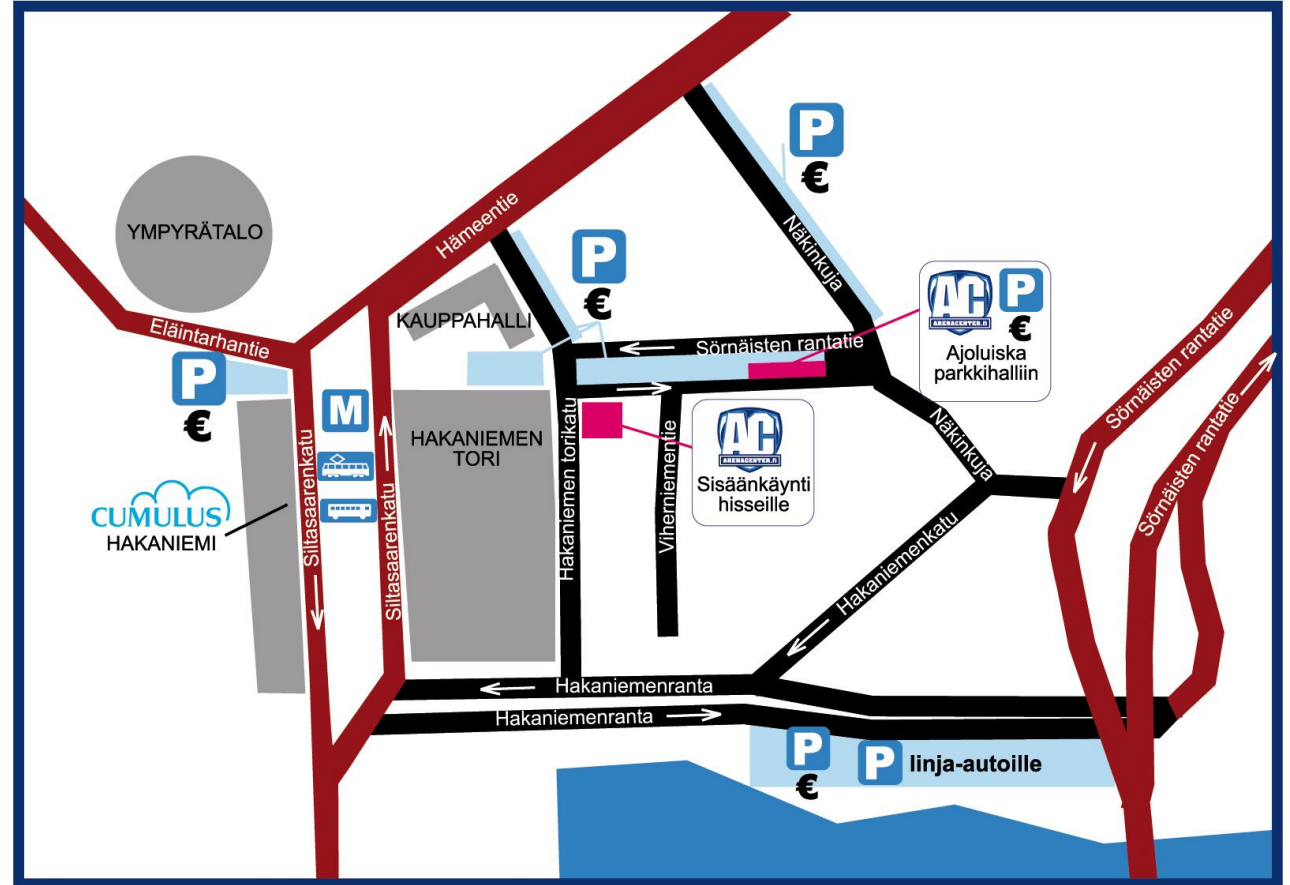
Metro: Hakaniemen metroasema sijaitsee vajaan sadan metrin päässä Siltasaarenkadulla. Kaikki metrolinjat kulkevat Hakaniemen kautta. Mellunmäkeen menevä linja vie Myllypuroon. Matinkylään/Tapiolaan menevä linja vie keskustaan.

Bussi: Lähin bussipysäkki sijaitsee vajaan sadan metrin päässä Siltasaarenkadulla, josta kulkee useita linjoja eri puolelle Helsinkiä.

Pysäköinti

Omalla autolla voi ajaa suoraan sisälle pysäköintihalliin ajoluiskaa pitkin Sörnäisten rantatieltä. Pysäköintihallissa on 75 asiakaspaikkaa. Parkkipaikka busseille sijaitsee Hakaniemenrannan varrella.

Kartta on suuntaa antava ohjeistus, joten tarkista aina liikennemerkkit. Pysäköinti omalla vastuulla.





Arena Center, Ruskeasuo

Nauvontie 3, 00280 HELSINKI
puh. 020 710 9903

Sijainti

Halli sijaitsee keskeisesti lähellä Mannerheimin ja Hakamäentien risteystä, samassa kiinteistössä Helsingin Bussiliikenteen pääkonttorikorjaamon/varikon kanssa.

Julkinen liikenne

Bussi: Helsingin keskustasta pääset hallin lähelle kaikilla busseilla, jotka kulkevat Mannerheimintien päähän asti.

Raitiovaunu: Raitiovaunu 10 (Kirurgi – Pikku Huopalahti) kulkee Mannerheimintietä pitkin. Lähin pysäkki sijaitsee n. 100 metrin päässä Korppaanmäentiellä. Hallille tullessa ota Lasipalatsilta Pikku-Huopalahteen päin menevä ratikka. Hallilta keskustaan mentäessä valitse Kirurgiin päin menevä ratikka. Matka keskustaan ja lähimmälle metroasemalle kestää n. 15 minuuttia.

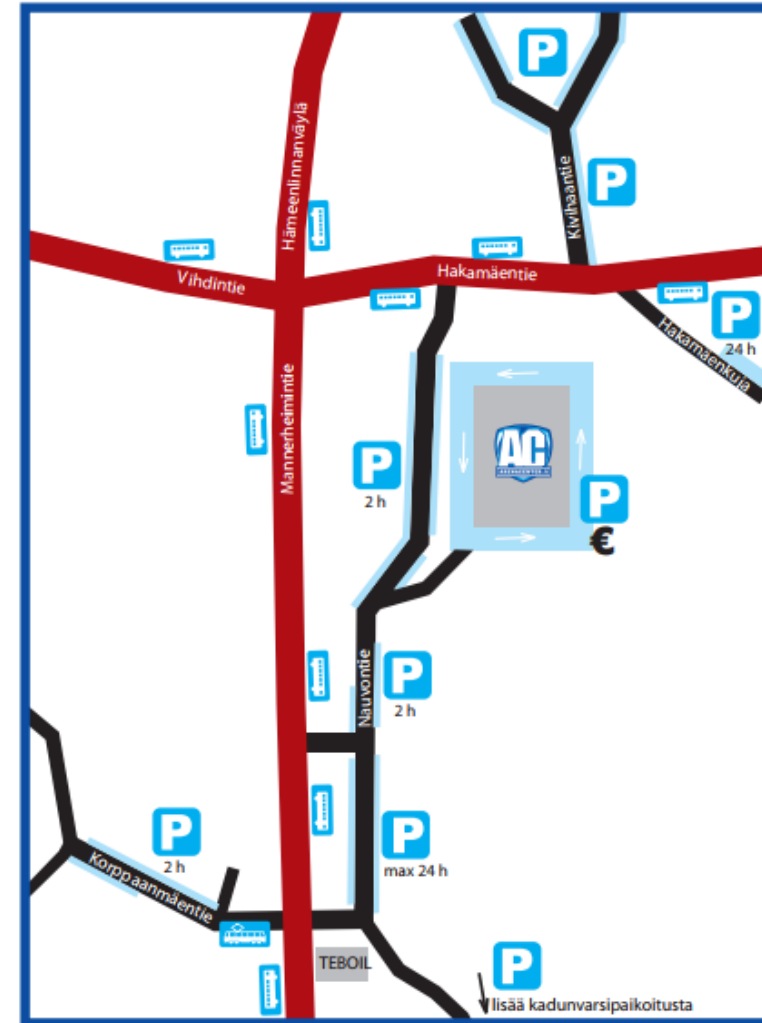
Pysäköinti

Hallin ja bussivarikon yhteydessä on maksullinen pysäköintialue. Maksuttomia parkkipaikkoja on varikkoalueen ulkopuolella Nauvontien varrella (Ruskeasuo puolella) ja Kivihaassa tienvarsilla (Hakamäentien toisella puolella.)

Busseja ei saa pysäköidä bussivarikolle.

Kartta on suuntaa antava ohjeistus, joten tarkista aina liikennemerkit.

Pysäköinti omalla vastuulla.



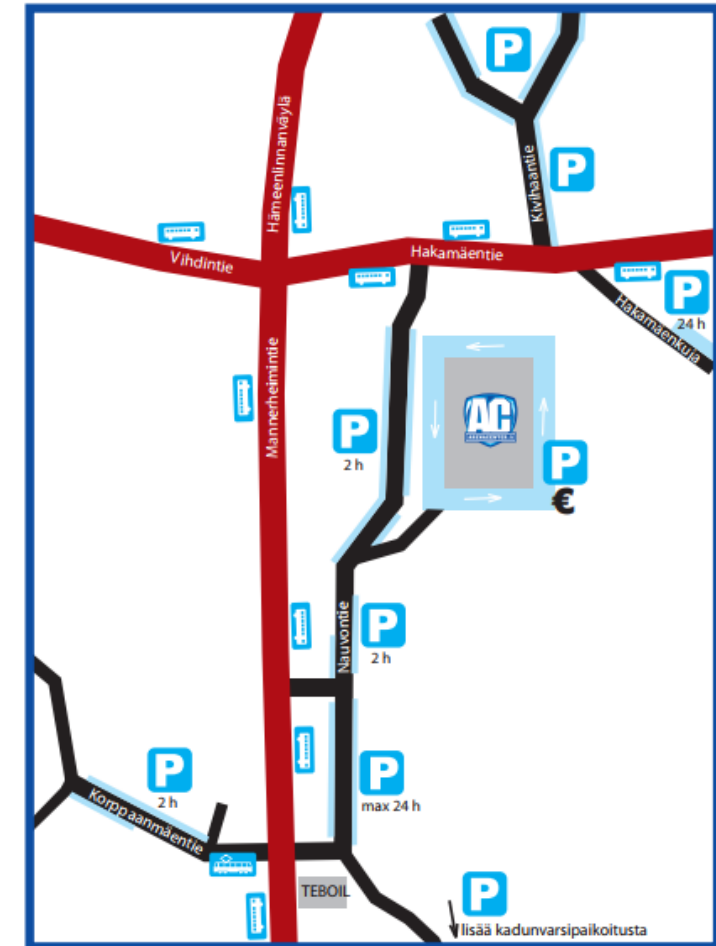
Pysäköinti Ruskeasuolla

Maksuttomia pysäköintipaikkoja löytyy varikkoalueen ulkopuolelta mm. Nauvontien tienvarsipaikat ja Kivihaassa Hakamäentien toisella puolella. Huomioi, että hallin pysäköintiparvi on maksullinen.

Helsingin Bussiliikenne Oy on ulkoistanut Ruskeasuon varikkoalueen pysäköinnin operoimisen Q-Park Finland Oy:lle. Koska operointi on annettu Q-Park Finland Oy:n hoidettavaksi, Helsingin Bussiliikenne Oy tai Arena Center Oy ei ota kantaa operoijan kirjoittamiin valvontamaksuihin.

Olettehan tarkkoja, että pysäköitte alueella oikein!

Katso pysäköintimahdollisuudet oheisesta suuntaa antavasta kartasta.



Esport Arena, Tapiola

Koivu-Mankkaan tie 3, 02200 Espoo
puh. (09) 5024 7070

Sijainti

Halli sijaitsee omissa rakennuksissa Tapiolan Urheilupuistossa, Espoossa. Halli sijaitsee Urheilupuiston metroaseman vieressä.

Julkinen liikenne

Metro: Matinkylään menevällä metrolla (M1) pääsee Urheilupuiston metroasemalle, joka on hallin vieressä. Rautatientorilta Urheilupuistolle kestää n. 16min. Metron sisäänkäynniltä Urheilupuisto näkyy vieressä, itse hallille on 400m matkaa.

Pysäköinti

Urheilupuistosta löytyy reilusti parkkipaikkoja. Bussit voivat pysäköidä Metro Areenan parkkipaikalle.

Kartta on suuntaa antava ohjeistus, joten tarkista aina liikennemerkkit.

Pysäköinti omalla vastuulla.

