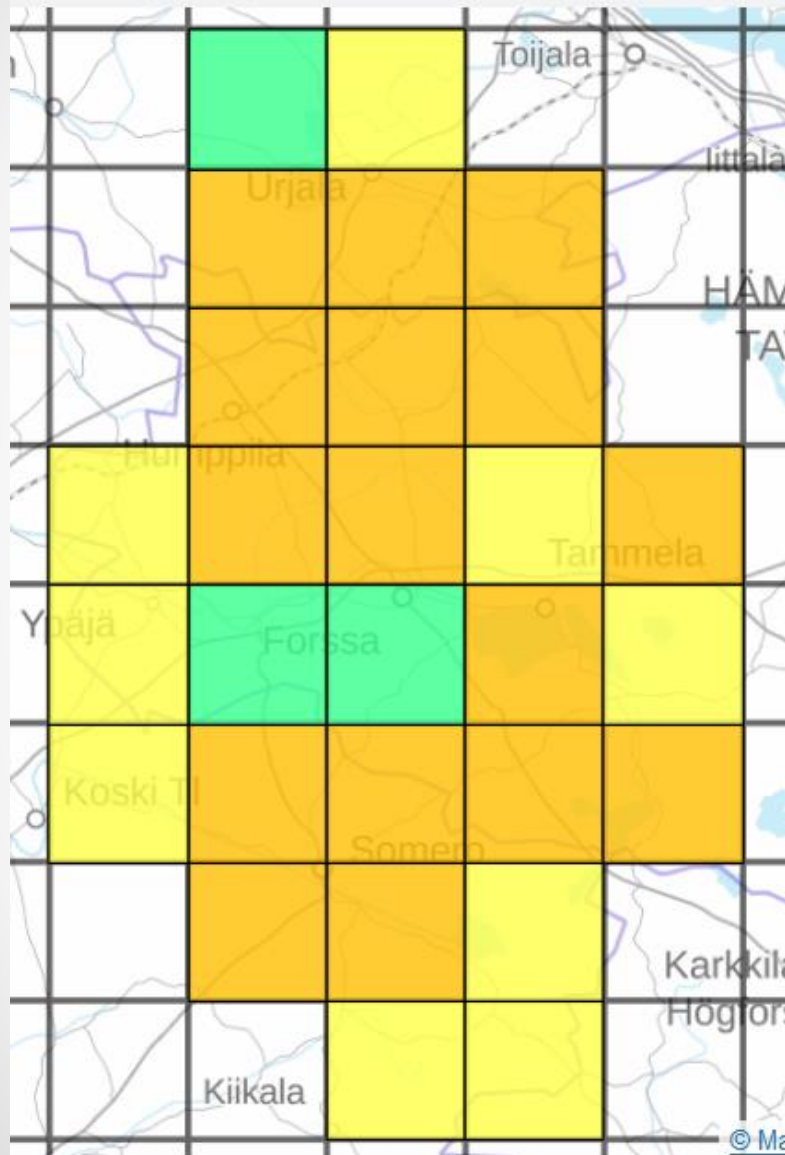


Neljäs lintuatlas 2022 – 2025

tilanne 4.6.2023







Stina Pohjankorpi

LHLH:n lintuatlastilanne, 28 ruutua

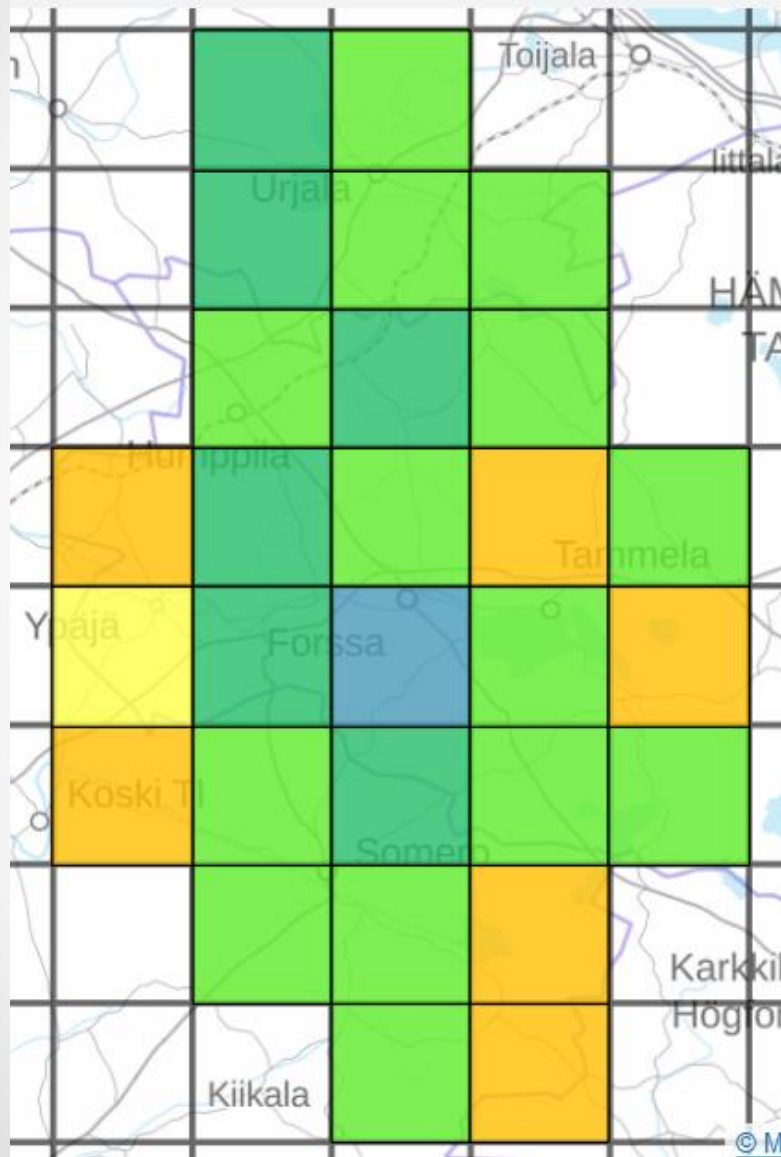


Ruutujen selvitysasteet

Luokka	%	Ruutua
Ei havaintoja	0	0
Satunnaishavaintoja	32.14	9
Välttävä	57.14	16
Tyydyttävä	10.71	3
Hyvä	0	0
Erinomainen	0	0

-  Ei havaintoja
-  Satunnaishavaintoja
-  Välttävä
-  Tyydyttävä
-  Hyvä
-  Erinomainen

LHLH:n lintuatlastilanne, 28 ruutua



Lajimäärät



LHLH:n lintuatlastilanne

- THE -prosentti (tyydyttävä-hyvä-erinomainen) 10,71%
- Ruutujen tilanne:

S = Satunnaishavainnot, V = välttävä, T = tyydyttävä, H = hyvä, E = Erinomainen

Ruutu	Nro	Selvitysaste	PVI	Seuraavan PVI:n raja-arvo + selvitysaste	3. Atlas PVI + selvitysaste
Somero, Oinasjärvi	671:332	S	59	111,2 V	223 T
Salo, Kiikala	671:331	S	83	111,2 V	253 T
Somero, Pitkäjärvi	673:329	S	51	109,6 V	215 T
Tammela, Pihtikoski	675:332	S	67	108,0 V	286 E
Ypäjä, Ypäjän keskusta	674:329	S	59	108,8 V	256 H

LHLH:n lintuatlastilanne

Ruutu	Nro	Selvitysaste	PVI	Seuraavan PVI:n raja-arvo + selvitysaste	3. Atlas PVI + selvitysaste
Tammela, Porras	674:333	S	83	108,8 V	291 E
Somero, Somerniemi	672:332	S	77	110,4 V	239 T
Urjala, keskusta	677:331	V	120	190,8 T	219 T
Ypäjä, Ypäjänkylä	675:329	S	97	108 V	222 T
Urjala, Mellola	678:331	S	88	105,6 V	264 H
Urjala, Nuutajärvi	677:330	V	182	190,8 T	263 H
Tammela, Teuro	675:333	V	110	194 T	301 E
Tammela, keskusta	674:332	V	123	195,6 T	359 E
Urjala, Kokonjärvi	677:332	V	130	190,8 T	281 E
Forssa, Ojalanmäki	675:331	V	125	194 T	291 E
Jokioinen, Minkiö	675:330	V	169	194 T	285 E

LHLH:n lintuatlastilanne

Ruutu	Nro	Selvitysaste	PVI	Seuraavan PVI:n raja-arvo + selvitysaste	3. Atlas PVI + selvitysaste
Somero, Lamminniemi	672:331	V	120	198,8 T	207 T
Somero, Sylvänä	673:330	V	128	197,2 T	212 T
Humppila, keskusta	676:330	V	139	192,4 T	223 T
Forssa, Koijärvi	676:332	V	141	192,4 T	254 H
Tammela, Liesjärvi	673:333	V	133	197,2 T	284 H
Forssa, Matku	676:331	V	172	192,4 T	252 H
Somero, Häntälä	672:330	V	146	198,8 T	268 H
Somero, Pajula	673:331	V	152	197,2 T	233 T
Tammela, Ruostejärvi	673:332	V	158	197,2 T	274 H
Jokioinen, keskusta	674:330	T	201	249,6 H	302 E
Urkala, Kortejärvi	678:330	T	195	243,2 H	254 H
Forssa, Pispanmäki	674:331	T	232	249,6 H	331 E

Tärkeitä osoitteita

- Atlaksen tulospalvelu (LHLH):

<https://tulokset.lintuatlas.fi/society/ML.1096>

- Atlaksen maastolomakkeet: <https://havistin.biomi.org/atlas>

- Atlaksen ohje- ja uutissivut: <https://www.lintuatlas.fi>

- Salaukset tulospalvelussa: <https://laji.fi/about/709>

- Pesimävarmuusindeksit ja tulkintaohjeita:

<https://lintuatlas.fi/indeksit/>